



# รายงานผลการดำเนินงาน รอบ 9 เดือน ประจำปี 2564

โครงการยกระดับเศรษฐกิจและสังคมรายตำบล  
แบบบูรณาการ 1 ตำบล 1 มหาวิทยาลัย

จัดทำโดย สำนักบริการวิชาการ  
มหาวิทยาลัยราชภัฏรำไพพรรณี จังหวัดจันทบุรี



# รายงานกิจกรรมภาพรวม

โครงการยกระดับเศรษฐกิจและสังคมรายตำบล  
แบบบูรณาการ 1 ตำบล 1 มหาวิทยาลัย  
มหาวิทยาลัยราชภัฏรำไพพรรณี จังหวัดจันทบุรี

## พื้นที่ดำเนินการ 15 โครงการ

### จังหวัดจันทบุรี

- ▶ ตำบลกวีนิพนธ์ อำเภอขลุง
- ▶ ตำบลแก่งหางแมว อำเภอแก่งหางแมว
- ▶ ตำบลขลุง อำเภอขลุง
- ▶ ตำบลขุนช่อง อำเภอแก่งหางแมว
- ▶ ตำบลเวียงกต อำเภอแก่งหางแมว
- ▶ ตำบลจันทเวลม อำเภอเวาศิษณภูมิ
- ▶ ตำบลซึ้ง อำเภอขลุง
- ▶ ตำบลตกรวม อำเภอขลุง
- ▶ ตำบลตรอกนอง อำเภอขลุง
- ▶ ตำบลตะปอน อำเภอขลุง
- ▶ ตำบลท่าช้าง อำเภอเมืองจันทบุรี
- ▶ ตำบลปากน้ำแหลมสิงห์ อำเภอแหลมสิงห์
- ▶ ตำบลพวา อำเภอแก่งหางแมว
- ▶ ตำบลสามพี่น้อง อำเภอแก่งหางแมว
- ▶ ตำบลหนองบัว อำเภอเมืองจันทบุรี



# การพัฒนาตำบล

โครงการยกระดับเศรษฐกิจและสังคมรายตำบล  
แบบบูรณาการ 1 ตำบล 1 มหาวิทยาลัย  
มหาวิทยาลัยราชภัฏรำไพพรรณี จังหวัดจันทบุรี

- ▶ **การพัฒนาสัมมาชีพและสร้างอาชีพใหม่**  
(การยกระดับสินค้า OTOP/อาชีพอื่นๆ)  
**จำนวน 13 ตำบล สัดส่วน 36.20%**
- ▶ **การสร้างและพัฒนา Creative Economy**  
(การยกระดับการท่องเที่ยว)  
**จำนวน 11 ตำบล สัดส่วน 23.86%**
- ▶ **การนำองค์ความรู้ไปช่วยบริการชุมชน**  
(Health Care/เทคโนโลยีด้านต่างๆ)  
**จำนวน 15 ตำบล สัดส่วน 29.63%**
- ▶ **การส่งเสริมด้านสิ่งแวดล้อม/Circular Economy**  
(การเพิ่มรายได้หมุนเวียนให้แก่ชุมชน)  
**จำนวน 8 ตำบล สัดส่วน 10.31%**



## ของดีประจำตำบล

สละลอยแก้ว สละกวน ทุเรียนทอด ทุเรียนพื้ง  
น้ำปลา ผลไม้กวน  
อาหาร เช่น แกงส้มใบสันดาน ผัดฉ่ากระวาน  
อาหารทะเลที่โดดเด่น เช่น ปูแป้น หอยนางลม กุ้ง

## ตำบลเกวียนหัก

จังหวัดจันทบุรี  
คณะเทคโนโลยีอุตสาหกรรม

“เกวียนหัก” ชื่อชุมชนที่มีตำนานเล่าขานอย่างยาวนาน มีวิถีชีวิตที่เป็นเอกลักษณ์ ปัจจุบันตำบลเกวียนหักมีทั้งหมด 10 หมู่บ้าน มีลักษณะภูมิประเทศติดภูเขาและทะเล มีทรัพยากรป่าชายเลนที่อุดมสมบูรณ์ ดังนั้นตำบลเกวียนหักจึงเป็นแหล่งผลไม้ของเมืองจันทน์ และเป็นแหล่งอาหารทะเล โดยทางชุมชนยังมีการส่งเสริมการท่องเที่ยวโดยจัดให้มีเทศกาลจับปูแป้น เพื่อชื่นชมธรรมชาติและวิถีชาวบ้านในทุก ๆ ปี มีสถานที่สำคัญทางศาสนาเป็นที่มึประวัติศาสตร์อันเก่าแก่ยาวนานมากกว่า 400 ปี และยังคงส่งเสริมประเพณีวัฒนธรรมอันดีงามให้สืบทอดกันมา เช่น พิธีแห่เกวียนผ้าพระบาท และการละเล่นชักเย่อเกวียนผ้าพระบาท ในช่วงเทศกาลสงกรานต์ เป็นต้น

## ตำบลแห่งความพอเพียง



## อัตลักษณ์ประจำตำบล

ตำบลเกวียนหักเต็มไปด้วยแหล่งวัฒนธรรม มีทรัพยากรธรรมชาติที่อุดมสมบูรณ์ เป็นแหล่งผลไม้และอาหารทะเล

## โจทย์ปัญหาในตำบล

1. ส่งเสริมให้มีการประชาสัมพันธ์แหล่งท่องเที่ยวในตำบลเกวียนหัก
2. ยกระดับสินค้าชุมชนให้มีมาตรฐาน และมีการประชาสัมพันธ์อย่างทั่วถึง
3. มีสถานที่จำหน่ายสินค้าทั้งภายในชุมชน และทางออนไลน์



# กิจกรรม การพัฒนาในตำบล

การพัฒนาพื้นที่ในชุมชนเกิดจากกิจกรรมที่สามารถตอบสนองความต้องการของชุมชนและก่อให้เกิดประสิทธิภาพอย่างแท้จริง ซึ่งกิจกรรมพัฒนาชุมชนตำบลเกวียนหักสามารถนำมาแยกแยะระดับเศรษฐกิจชุมชนได้ โดยแบ่งออกเป็น 3 กิจกรรม ดังนี้



## กิจกรรมพัฒนาทรัพยากรการท่องเที่ยว และบริการทางการท่องเที่ยว



- > การออกแบบสื่อสิ่งพิมพ์ เพื่อประชาสัมพันธ์การท่องเที่ยวชุมชน
- > การสร้างสื่อสิ่งพิมพ์ออนไลน์ เพื่อประชาสัมพันธ์การท่องเที่ยวชุมชน
- > การจัดทำวีดิทัศน์ เพื่อประชาสัมพันธ์การท่องเที่ยวชุมชน
- > การสำรวจพื้นที่และวางแผนการท่องเที่ยว
- > การสร้างคอนเทนต์และสื่อออนไลน์เพื่อใช้ประชาสัมพันธ์การท่องเที่ยวในเพจ Facebook

## กิจกรรมพัฒนาผลิตภัณฑ์จากทรัพยากร ในชุมชน

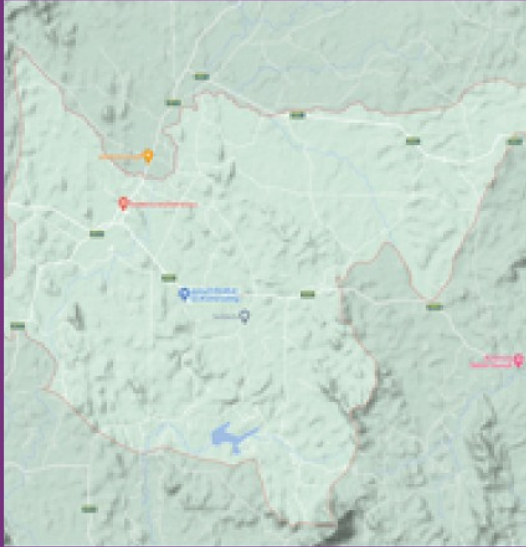


- > ออกแบบแบรนด์ เกวียนหักและตั้งชื่อ
- > จัดทำ Manual Brand
- > สร้างต้นแบบบรรจุภัณฑ์
- > จัดทำอุปกรณ์ส่งเสริมการขาย
- > จัดทำทำการตลาดออนไลน์
- > จัดทำทดสอบบรรจุภัณฑ์ให้เป็นไปตามมาตรฐาน
- > จัดทำผลิตภัณฑ์ตัวอย่าง
- > สร้างกระบวนการจดทะเบียนการค้า

## กิจกรรมพัฒนาระดับการท่องเที่ยว/ พัฒนาศูนย์เรียนรู้ชุมชน



- > จัดตั้งวิสาหกิจชุมชน
- > คัดเลือกผลิตภัณฑ์ ประเภทกวน จำนวน 5 ผลิตภัณฑ์
- > ออกแบบเครื่องต้นแบบการกวน
- > พัฒนาผลิตภัณฑ์สู่มาตรฐาน (มผช.)
  - ส่งทดสอบผลิตภัณฑ์
  - รอดตัวบรรจุภัณฑ์ต้นแบบ
  - รอผลสอบมาตรฐาน (มผช.)



## วงศ์ประจำตำบล

ผลิตภัณฑ์ผลไม้แปรรูป เช่น กุเรียนทอด น้ำสำรอง ผลิตภัณฑ์งานฝีมือ (Handmade) เช่น กระเป๋า ไม้พาลอก ทอเสื่อ การผลิตอิฐก่อสร้างด้วยตัวเอง การเลี้ยงสัตว์และผลิตผลที่ได้จากสัตว์ เช่น ไก่ กบ จิ้งหรีด อาชีพเสริมอื่น ๆ เช่น น้ำพริกแกง และ การทำปุ๋ยอินทรีย์ชีวภาพ

## ตำบลแก่งหางแมว

จังหวัดจันทบุรี  
กองพัฒนานักศึกษา

ตำบลแก่งหางแมว เป็นตำบลหนึ่งในอำเภอแก่งหางแมว ประกอบด้วย 14 หมู่บ้าน ตั้งอยู่ทางทิศตะวันตกเฉียงใต้ของอำเภอแก่งหางแมว มีเนื้อที่ประมาณ 129 ตารางกิโลเมตร (80,625 ไร่) เป็นชุมชนเก่าแก่ที่อยู่อาศัยกันมาหลายร้อยปี มีหลักฐานปรากฏ เช่น วัดแก่ง ซึ่งสร้างขึ้นเมื่อปี 2369 แต่เดิมราษฎรส่วนใหญ่เป็นชาวชองชนพื้นเมืองดั้งเดิมของจังหวัดจันทบุรี

## ตำบลแห่งความพอเพียง



## อัตลักษณ์ประจำตำบล

พัฒนาโครงสร้างพื้นฐาน บริหารงานอย่างมีประสิทธิภาพ สร้างเศรษฐกิจและสังคมให้เจริญก้าวหน้า รักษาทรัพยากรธรรมชาติและสิ่งแวดล้อมให้ดีขึ้น

## โจทย์ปัญหาในตำบล

องค์การบริหารส่วนตำบลแก่งหางแมว และท้องถิ่น มีความต้องการที่จะพัฒนาตำบล ดังนี้

1. สร้างผลิตภัณฑ์ท้องถิ่น เพื่อเพิ่มรายได้ให้ชุมชน
2. พัฒนาและยกระดับผลิตภัณฑ์และอาชีพที่มีอยู่ในตำบล
3. ยกระดับการท่องเที่ยวในชุมชน



# กิจกรรม การพัฒนาในตำบล

การพัฒนาตำบลแห่งหนึ่งเพื่อยกระดับ  
ความเป็นอยู่ อาชีพ และเศรษฐกิจให้เกิด  
การพัฒนาแบบยั่งยืนนั้น สามารถแบ่งออก  
เป็นกิจกรรมต่างๆ ดังนี้



## กิจกรรมพัฒนาผลิตภัณฑ์จากทรัพยากร ในชุมชน



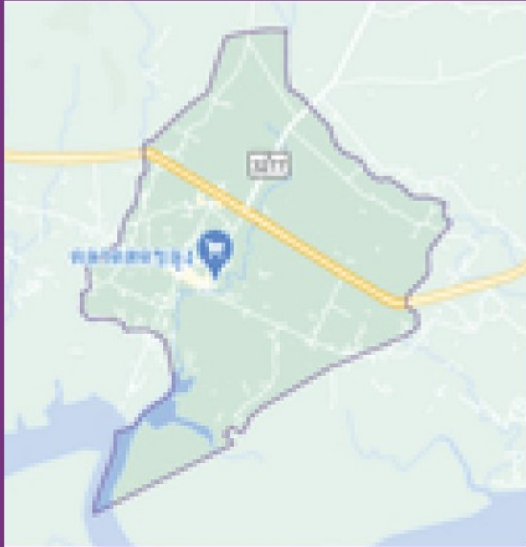
- > วางแผนงานเพื่อหาข้อมูลผลิตภัณฑ์และอาชีพในท้องถิ่น
- > สร้างผลิตภัณฑ์ใหม่ในท้องถิ่น คือ ปุ๋ยชีวภาพจากขี้ไก่อินทรีย์
- > จัดทำบรรจุภัณฑ์ ช่องทางการจำหน่าย เพื่อสร้างได้ให้แก่ชาวบ้าน
- > เก็บข้อมูลผลิตภัณฑ์ในท้องถิ่น เพื่อยกระดับผลิตภัณฑ์
- > ช่วยเพิ่มช่องทางการจำหน่ายและให้การสนับสนุนด้านอื่นๆ
- > ทำเพจประจำตำบลเพื่อจำหน่ายปุ๋ยชีวภาพและผลิตภัณฑ์  
ท้องถิ่นอื่นๆ

## กิจกรรมรณรงค์อนุรักษ์ และดูแลสิ่งแวดล้อม



- > ส่งเสริมการแยกขยะให้ถูกวิธี
- > อบรมทำการแยกขยะที่โรงขยะ นำขี้ไก่อินทรีย์ มาผลิต  
เป็นปุ๋ยชีวภาพ เพื่อพัฒนาเป็นผลิตภัณฑ์สร้างรายได้ให้ชุมชน  
อีกทางหนึ่ง





## วงศ์ประจำตำบล

วงศ์ประจำตำบลลุ่มมีมากมายหลายอย่าง ได้แก่ กุ้งแห้ง ปลาเค็ม ปูจ๋า ปูน้ำมู กะปิ กุเรียนเชื่อม กุเรียนทอดกรอบ ลูกประสักเชื่อม เครื่องจักรสาน ตะกร้าพลาสติก อาหารที่โดดเด่น อาทิเช่น ก๋วยเตี่ยวผัดปู แกงหมูชะมวง กุ้งทอดกระเทียม ปูไข่ดอง หนมที่โดดเด่น อาทิเช่น หนมครองแครง ข้าวเหนียวมูนสังขยา

## ตำบลลุ่ม

จังหวัดจันทบุรี  
คณะวิทยาการคอมพิวเตอร์และ  
เทคโนโลยีสารสนเทศ

เทศบาลเมืองลุ่ม เดิมเป็นหน่วยการปกครองในส่วนภูมิภาค ชื่อว่า "ตำบลลุ่ม" อยู่ในเขตการปกครองของอำเภอลุ่ม ซึ่งเทศบาลเมืองลุ่มนั้นได้สร้างรากฐานอารยธรรมมา มากกว่า 100 ปี โดยพบว่ามีการก่อตั้งแต่ รัชสมัยรัชกาลที่ 5 โดยมีการจัดระเบียบการปกครองแบบมณฑลเทศาภิบาล เมืองลุ่ม ณ ตั้งแต่บัดนั้นมาจึงได้ยกฐานะเป็นเทศบาลตำบล ลุ่มจนถึงปัจจุบัน โดยมีการปกครองดูแลชุมชนด้วยกัน ทั้งหมด 11 ชุมชน อาทิเช่น ชุมชน 777 ร่วมใจพัฒนา ชุมชนเจริญสุข เป็นต้น

## ตำบลแห่งความพอเพียง



## อัตลักษณ์ประจำตำบล

ลุ่มเมืองสะอาด ปราศจากมลพิษ เสริมสร้าง  
คุณภาพชีวิต พัฒนาเศรษฐกิจและการศึกษา  
ประสานความร่วมมือ ยึดถือความโปร่งใส  
ใส่ใจประชาชน

## โจทย์ปัญหาในตำบล

1. ข้อมูลในแผนที่ประกอบตำบลลุ่มไม่ชัดเจน และไม่เจาะจง
2. ข้อมูลเชิงพื้นที่และข้อมูลบรรยากาศในพื้นที่  
รับผิดชอบมีน้อย
3. นักท่องเที่ยวลดลงเนื่องจากการระบาดของ  
ของโรคติดเชื้อ ไวรัสโคโรนา 2019





# กิจกรรม การพัฒนาในตำบล

การพัฒนาพื้นที่ในชุมชนเกิดจากกิจกรรมที่สามารถตอบสนองความต้องการของชุมชนและก่อให้เกิดประสิทธิภาพและประโยชน์สูงสุดอย่างแท้จริงซึ่งกิจกรรมพัฒนาชุมชนตำบลลงสามารถนำมาয়กระดับเศรษฐกิจชุมชนได้ โดยแบ่งออกเป็น 4 กิจกรรม ดังนี้

## กิจกรรมพัฒนากิจกรรมการท่องเที่ยวและบริการทางการท่องเที่ยว



- > สำรวจสถานที่สำคัญในพื้นที่รับผิดชอบ
- > ผลิตฐานข้อมูลเชิงพื้นที่ด้วยเทคโนโลยีภูมิสารสนเทศ
- > ผลิตแผนที่ออนไลน์แสดงสถานที่สำคัญในตำบลด้วยเทคโนโลยีระบบสารสนเทศภูมิศาสตร์
- > สร้างเพจบนเฟซบุ๊กแสดงกิจกรรมต่างๆ ของโครงการ

## กิจกรรมพัฒนาผลิตภัณฑ์จากทรัพยากรในชุมชน



- > สร้างกระบวนการและแนวคิดสำหรับการนำเสนอผลิตภัณฑ์ในชุมชนในรูปแบบนำเสนอเทคโนโลยีเข้ามาส่งเสริมการขาย

## กิจกรรมพัฒนาระดับการท่องเที่ยว/พัฒนาศูนย์เรียนรู้ชุมชน



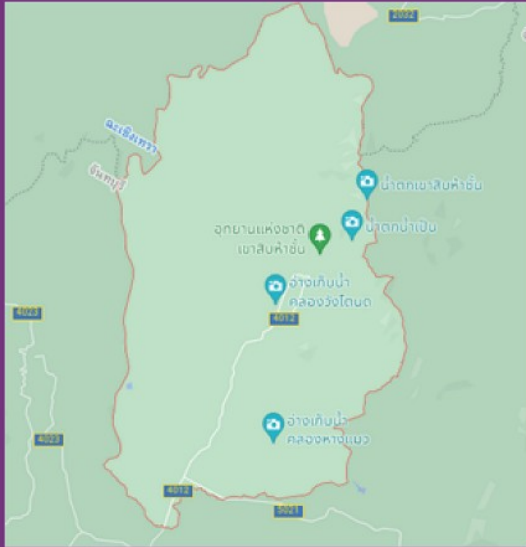
- > สำรวจสถานที่สำคัญในพื้นที่รับผิดชอบ
- > สร้างแผนที่ออนไลน์แสดงสถานที่สำคัญด้วยเทคโนโลยีภูมิสารสนเทศ
- > สร้างแผนที่แบบสามมิติของสถานที่สำคัญด้วยเทคโนโลยีดิจิทัลโฟโตแกรมเมตรี
- > จัดทำสื่อประชาสัมพันธ์

## กิจกรรมรณรงค์อนุรักษ์ และดูแลสิ่งแวดล้อม



- > รณรงค์การส่งเสริมการใช้เทคโนโลยีด้านการนำเสนอด้านดิจิทัลโฟโตแกรมเมตรี





## ของดีประจำตำบล

สมุนไพร ลูกสำรอง ครีมนำรุ่งฝิวน้ำนมข้าว  
ตะกร้าหวาย การเลี้ยงผึ้งและการแปรรูป  
ผลิตภัณฑ์จากน้ำผึ้ง แกงล้มหมูสามชั้นใบเตย  
ไข่เค็ม ปลาสด บัวลอยใส่ใบกระพังหอม

## ตำบลลุนช่อง

จังหวัดจันทบุรี  
คณะนิติศาสตร์

ชุมชน ตำบลลุนช่อง แบ่งเป็น 18 หมู่บ้าน  
มีการปกครองโดย องค์การบริหารส่วน  
ตำบล ซึ่งภายในตำบลลุนช่อง นั้นมีเอกลักษณ์  
ที่โดดเด่นเรื่อง แหล่งท่องเที่ยวธรรมชาติที่  
สวยงามและองค์พระใหญ่ ที่นอกจากจะได้  
สักการะแล้วยังได้รับชกทิวทัศน์ที่สวยงาม

## ตำบลอยู่รอด



## อัตลักษณ์ประจำตำบล

น้ำตกอีกก น้ำตกเป็นสวยเด่น เสาห้าสิบชั้น  
สมบูรณ์พืชพันธุ์ สัตว์ป่า มัน ยางพารา  
พืชเศรษฐกิจ วิถีชีวิตแบบพอเพียง

## โจทย์ปัญหาในตำบล

- องค์การบริหารส่วนตำบลลุนช่อง  
มีความต้องการ ดังนี้
- 1 พัฒนาและปรับปรุงโครงสร้างพื้นฐานให้  
เพียงพอแก่ความต้องการ
  - 2 ประชาชนมีอาชีพและมีรายได้เพียงพอ  
มีคุณภาพชีวิตที่ดีขึ้น
  - 3 เพิ่มการเข้าถึงประชาสัมพันธ  
แหล่งท่องเที่ยวธรรมชาติ



# กิจกรรม การพัฒนาในตำบล

เป็นกิจกรรมที่นำเอาวัตถุดิบที่มีในท้องถิ่นมาพัฒนาและสร้างรายได้ให้แก่คนในชุมชน พร้อมทั้งยกระดับแหล่งท่องเที่ยวให้เป็นที่รู้จักและเข้าถึงได้ง่าย สามารถนำมาขยายระดับเศรษฐกิจชุมชนได้ โดยแบ่งออกเป็น 4 กิจกรรม ดังนี้



## กิจกรรมพัฒนาทรัพยากรการท่องเที่ยวและบริการการท่องเที่ยว



- > วัตถุประสงค์ของแหล่งท่องเที่ยวธรรมชาติ
- > สร้างกิจกรรมทำร่วมกันกับนักท่องเที่ยว
- > กิจกรรมจุดเช็คอิน 5 ชุมชนท่องเที่ยว OTOP นวัตวิถี
- > กิจกรรมแนวพวงจุกัย เช่น ร่องแก่ง พายเรือคายัค

## กิจกรรมพัฒนาผลิตภัณฑ์จากทรัพยากรในชุมชน



- > ออกแบบและวางแผนการจัดทำผลิตภัณฑ์
- > อบรมขั้นตอนการทำผลิตภัณฑ์
- > ทำเพจและเพิ่มการเข้าถึงสินค้า
- > การใช้สื่อส่งเสริมการขายสินค้าในชุมชน



## กิจกรรมพัฒนาระดับการท่องเที่ยว/พัฒนาศูนย์เรียนรู้ชุมชน



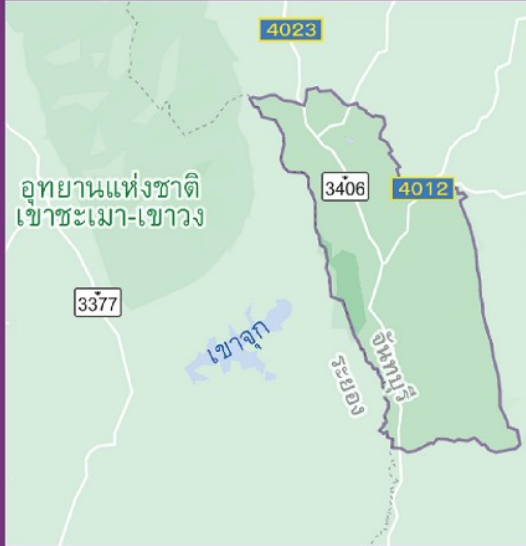
- > จัดทำสื่อนำเสนอแหล่งท่องเที่ยวเพิ่มศูนย์การเรียนรู้ ด้านเพาะปลูก เปิดให้เข้าชมการผลิตสินค้า เช่น การสานตะตู่
- > เพิ่มจุดเช็คอินและกิจกรรมจัดทำเอกสารประวัติศาสตร์ที่น่าสนใจ

## กิจกรรมรณรงค์อนุรักษ์ และดูแลสิ่งแวดล้อม



- > กิจกรรมเรือนเพาะชำต้นกล้า กิจกรรมแจกพันธุ์ไม้ เพื่อปลูกในพื้นที่ต่างๆ ภายในชุมชน ซึ่งกิจกรรมดังกล่าว
- > ได้รับรางวัลเหรียญ ส.ม.ดีเด่นระดับประเทศ
- > ด้านการบริหารจัดการทรัพยากรธรรมชาติและสิ่งแวดล้อม





## ตำบลเวียงกต

จังหวัดจันทบุรี  
คณะวิทยาการจัดการ

ชุมชนตำบลเวียงกตแบ่งเป็น 4 หมู่บ้านโดยมีการปกครองจำกองค้การบริหารส่วนตำบลเป็นชุมชน ทางด้านการเกษตร การท่องเที่ยว และทางด้าน ศาสนา

## ตำบลอยู่รอด



## วงศ์ประจำตำบล

หลวงพ่่อ่องถาวรโรจกิจชื่อดัง ภูเขาหินแกรนิต ขนาดใหญ่ต้นเนตรม่วง ลิง ช้าง ตุ๊กกาย ตุ๊กตา สองพี่น้อง เม็ดมะม่วงหิมพานต์บ้านดิน น้ำมัน ตะไคร้รูปหอม จากตะไคร้สมบุไพร เพื่อนำ ไปทำลูกประคบ เช่น ไพล เหลือง

## อัตลักษณ์ประจำตำบล

เป็นองค์กรที่มุ่ง พัฒนาประชาชนให้สามารถ ดำรงชีพ ได้อย่างยั่งยืน

## โจทย์ปัญหาในตำบล

ปัญหาข้างสร้างความเสียหายหากมีการจัดการ ที่ดี อาจนำมาเป็นจุดขายให้แก่ตำบล การส่งเสริมและพัฒนาด้านการท่องเที่ยว ในตำบลการพัฒนาทางด้านอาชีพส่งเสริม ผลิตภัณฑ์ใน ท้องถิ่น เพื่อสร้างรายได้ พัฒนาด้านการใช้น้ำ เพื่ออุปโภคบริโภค โดยมีการจัดการให้เป็นระบบ



# กิจกรรม การพัฒนาในตำบล

การพัฒนาพื้นที่ในชุมชนเกิดจากกิจกรรมที่สามารถสนองความต้องการของชุมชน และก่อให้เกิดประสิทธิภาพอย่างแท้จริง ซึ่งกิจกรรมพัฒนาชุมชนตำบล เยาวังกต และสามารถนำมาয়กระดับเศรษฐกิจได้ โดยจะแบ่งออกเป็น 4 กิจกรรม คือ

## กิจกรรมพัฒนากิจกรรมการท่องเที่ยวและบริการทางการท่องเที่ยว



- > โปรโมทแหล่งท่องเที่ยวในชุมชน ประกอบไปด้วย ชุมชนธรรมชาติ ชุมวัฒนธรรม ไร่ชาอาหาร และรวมไปถึงที่พัก
- > จัดทำแผนที่ท่องเที่ยวในแต่ละหมู่
- > การลงพื้นที่สำรวจที่พัก โรงแรมในพื้นที่

## กิจกรรมพัฒนาผลิตภัณฑ์จากทรัพยากรในชุมชน



- > สนับสนุนผลิตภัณฑ์เม็ดมะม่วงหิมพานต์
- > วางแผนทางการตลาด
- > ผลิตสื่อส่งเสริมการจัดจำหน่าย

## กิจกรรมพัฒนาระดับการท่องเที่ยว/พัฒนาศูนย์เรียนรู้ชุมชน



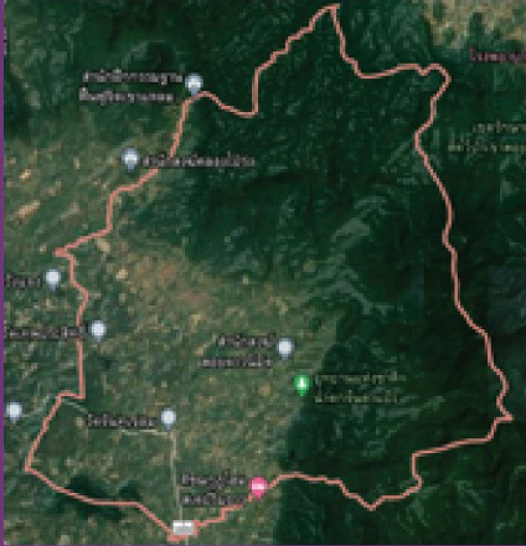
- > สนับสนุนผลิตภัณฑ์กระเป๋าสาน จากวัสดุเหลือใช้ ในชุมชน
- > จัดทำสถานที่ขายตามตลาดนัดในชุมชนหรือหมู่บ้านถ้ามีการจัดงานตามตำบล,อำเภอ ก็อาจจะมีการจัดบูทขาย
- > การลงพื้นที่เพื่อสำรวจทรัพยากรและระบบนิเวศของน้ำตกคลองหินเพลิง
- > เข้าร่วมชมและร่วมกิจกรรมการสร้างบ้านดิน ของบ้านดินรุ่งมณี

## กิจกรรมรณรงค์อนุรักษ์ และดูแลสิ่งแวดล้อม



- > จัดกิจกรรมปลูกต้นไม้ ปลูกผัก และปลูกพืชสมุนไพร
- > ปลูกและพืชสมุนไพรสามารถนำมาสร้างรายได้ให้กับชุมชนได้
- > การส่งเสริมการอบรมกิจกรรมแพทย์แผนไทย การใช้สมุนไพรพื้นบ้าน
- > การส่งเสริมการเข้าอบรมกิจกรรมการจัดการทุเรียนแบบครบวงจร





## ของดีประจำตำบล

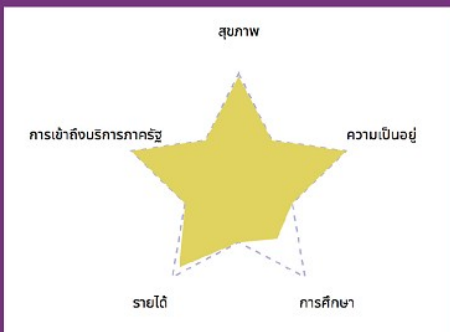
น้ำตาลจันทาแป๊ะ น้ำตกลองตารอง  
น้ำตาลกลองบุญมาก ศูนย์เรียนรู้วัฒนธรรมชอง  
บ้านจันทาแป๊ะ  
น้ำพริกชอง พริกแกงสมุนไพรชอง นมปาย  
เครื่องสานคลุมคล้า เครื่องประดับตบแต่ง  
จากผลไม้อบแห้ง

## ตำบลจันทาเวลม

จังหวัดจันทบุรี  
สำนักศิลปวัฒนธรรมและพัฒนาชุมชน

ตำบลจันทาเวลมตั้งอยู่ทางทิศเหนือของจังหวัด  
จันทบุรี ห่างจากตัวเมืองจังหวัดจันทบุรี  
ประมาณ 52 กิโลเมตร แบ่งการปกครองออกเป็น  
8 หมู่บ้าน มีการปกครอง โดยเทศบาลตำบล  
จันทาเวลม ภูมิประเทศโดยทั่วไปของตำบล  
จันทาเวลมเป็นที่ราบเชิงเขา มีทรัพยากรทางธรรมชาติ  
ที่อุดมสมบูรณ์ ประชาชนในพื้นที่เขตเทศบาล  
ตำบลจันทาเวลม ส่วนใหญ่มีอาชีพทำเกษตรกรรม  
มีการทำสวนผลไม้ พืชไร่ ทำนา เลี้ยงสัตว์  
มีชุมชนทางวัฒนธรรมที่สำคัญของจังหวัดจันทบุรี  
คือกลุ่มชาติพันธุ์ “ชอง” เป็นกลุ่มชาวชองเดิม  
ที่สืบทอดความเจริญเข้ามาอาศัยอยู่ป่าเขาเพื่อ  
ดำรงชีพ ตั้งแต่อดีตจนถึงปัจจุบัน

## ตำบลอยู่รอด



## อัตลักษณ์ประจำตำบล

เป็นตำบลเกษตรกรรม พัฒนาต่อยอดองค์  
ความรู้ภูมิปัญญาของ ชูการพึ่งพาตนเอง

## โจทย์ปัญหาในตำบล

จากการสำรวจปัญหาและความต้องการของ  
ประชาชนในตำบลจันทาเวลม สามารถสรุป  
ประเด็นปัญหาที่ต้องการพัฒนาส่งเสริม ดังนี้  
1. ประชาชนมีปัญหาในเรื่องอาชีพที่ไม่แน่นอน  
2. ประชาชนต้องการองค์ความรู้ในการประกอบ  
อาชีพ และช่องทางการตลาด  
เพื่อสร้างรายได้เพิ่มเติม  
3. วัฒนธรรมภูมิปัญญา ของชุมชนกำลังจะหมดไป  
เนื่องจากการหมดผู้สืบทอด  
4. การเข้าถึงระบบสาธารณสุขไม่ทั่วถึง



# กิจกรรม การพัฒนาในตำบล

การพัฒนาพื้นที่ในชุมชนเกิดจากความต้องการของชุมชนและการมีส่วนร่วมของชุมชนในการร่วมมือกันพัฒนาด้วยความสามัคคี ซึ่งกิจกรรมพัฒนาชุมชน ตำบลจันทเขลม สามารถนำมายกระดับเศรษฐกิจ สังคม และสิ่งแวดล้อมของชุมชนได้ โดยแบ่งออกเป็น 2 กิจกรรม ดังนี้



## กิจกรรมพัฒนาระดับการท่องเที่ยว/ พัฒนาศูนย์เรียนรู้ชุมชน



- > ศึกษาและวิเคราะห์สถานการณ์ชุมชน ผู้การขับเคลื่อนงานพัฒนาเชิงสร้างสรรค์
- > พัฒนากลุ่มอาชีพ ส่งเสริมทักษะการพึ่งตนเอง สำหรับกลุ่มเปราะบาง (การทำเห็ดนางฟ้า)
- > สนับสนุนและส่งเสริมพัฒนาองค์ความรู้การเลี้ยง "ไก่ดำ"
- > ถ่ายทอดองค์ความรู้เรื่อง "ແຜນແດງ ພື້ນເມັດສຸກສຸກ" ทางออกเกษตรกร เพื่อการลดต้นทุน ให้เกษตรกร

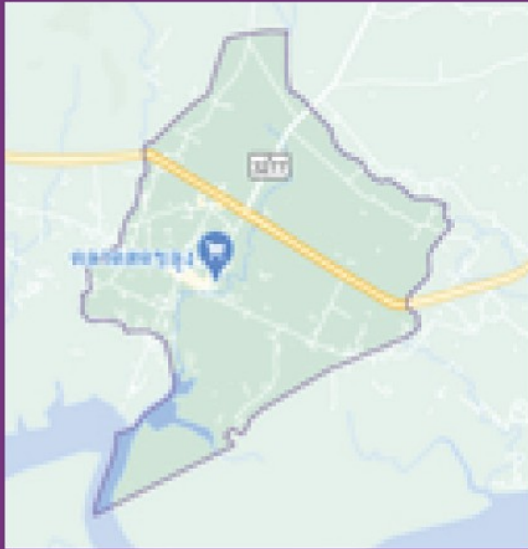


## กิจกรรมรณรงค์อนุรักษ์ และดูแลสิ่งแวดล้อม



- > การพัฒนาพื้นที่ทางสังคมเพื่อการเรียนรู้ การอนุรักษ์วัฒนธรรมภูมิปัญญา "ซอง"
- > พัฒนาระบบการสืบค้นข้อมูลชุมชนด้วย แอปพลิเคชัน (ALL in one จันทเขลม)
- > แลกเปลี่ยนความรู้การใช้โปรแกรมแผนที่ภาคี และทะเบียนทรัพย์สินโปรแกรม LTAX 3000 และ LTAX GIS ร่วมกับเทศบาลตำบลจันทเขลม
- > ศึกษาและจัดทำข้อมูลองค์ความรู้ เรื่อง พริกแกงซอง
- > ส่งเสริม สนับสนุน พัฒนาครัวเรือเพื่อการเรียนรู้ ผู้การพึ่งพาตนเอง ด้วยวิธีการทำเกษตรทฤษฎีใหม่และภูมิปัญญาซอง
- > พัฒนาผลิตภัณฑ์ อัตลักษณ์ ชุมชนวิถีซอง (การอบรมจัดทำผลิตภัณฑ์ ยาคุม ยาหม่อง สมุนไพร)





## ของดีประจำตำบล

- > อาหารและขนมที่โดดเด่น อาทิเช่น ก๋วยเตี๋ยวเป็ด กุเรียนทอดกวนลิ ข้าวหมากนึ่งโดนัท แครกเกอร์กุเรียนทอด
- > ทัศนกรรมที่โดดเด่นที่เป็นผลิตภัณฑ์จากกลุ่มแม่บ้านตำบลซึ่ง อาทิเช่น ดอกไม้จันทน์ และพวงหรีด
- > มีการนำวัสดุจากธรรมชาติที่มีอยู่ในชุมชนมาแปรรูปเพื่อใช้ในการเกษตร เช่น ไม้ระกำ ไม้ไผ่

## ตำบลชิง

จังหวัดจันทบุรี  
คณะวิทยาศาสตร์และเทคโนโลยี

เทศบาลตำบลชิงแบ่งเป็น 11หมู่บ้าน สภาพภูมิศาสตร์เป็นพื้นที่ราบลุ่ม ประชากรในพื้นที่ตำบลชิงส่วนใหญ่ประกอบอาชีพเกษตรกรรมทำสวนผลไม้ชนิดต่าง ๆ เช่น กุเรียน มังคุด เงาะ ฯลฯ สิ่งทีโดดเด่นของเทศบาลตำบลชิง คือ การสืบสานประเพณีลอยกระทง ณ วัดชิงบน ซึ่งถือเป็นงานท่องเที่ยวประจำปีของตำบลชิง ที่มีความสวยงามจนเป็นเอกลักษณ์ที่โดดเด่นของตำบล

## ตำบลแห่งความพอเพียง



## อัตลักษณ์ประจำตำบล

“ประชาชนมีความสูง คุณภาพชีวิตที่ดี ชุมชนเกษตรกรรมเข้มแข็ง”

## โจทย์ปัญหาในตำบล

- เทศบาลตำบลชิง ผู้นำชุมชน และประชาชน มีความต้องการในการพัฒนาชุมชน ดังนี้
- > พัฒนาสวนผลไม้ของเกษตรกร ที่ดิน และแหล่งน้ำ ของชุมชนให้มีความยั่งยืน
  - > ยกกระดับประเพณีและสถานที่ท่องเที่ยวประจำถิ่น
  - > ยกกระดับผลิตภัณฑ์ของกลุ่มแม่บ้านตำบลชิง





# กิจกรรม การพัฒนาในตำบล

การพัฒนาพื้นที่ในชุมชนเกิดจากความ  
ต้องการของชุมชนและการมีส่วนร่วม  
ของชุมชนในการร่วมมือกันพัฒนาด้วย  
ความสามัคคี ซึ่งกิจกรรมพัฒนาชุมชน  
ตำบลซึ่ง สามารถนำมาขยายระดับเศรษฐกิจ  
สังคม และสิ่งแวดล้อมของชุมชนได้ โดยแบ่ง  
ออกเป็น 4 กิจกรรม ดังนี้

## กิจกรรมพัฒนาทรัพยากรการท่องเที่ยว และบริการทางการท่องเที่ยว



- > ส่งเสริมกิจกรรมการท่องเที่ยวประเพณี  
ลอยกระทง ณ วัดซึ่งบน
- > ส่งเสริมสถานที่ท่องเที่ยวฟายเก็บน้ำกึ่งน้ำร้อน
- > จัดการประชาสัมพันธ์ โปรโมทกิจกรรม  
การท่องเที่ยวผ่านทางสื่อออนไลน์ เช่น Facebook
- > จัดทำจุดแลนด์มาร์คสำหรับสถานที่ท่องเที่ยว  
ในตำบลซึ่ง

## กิจกรรมพัฒนาผลิตภัณฑ์จากทรัพยากร ในชุมชน



- > จัดกิจกรรมการรวมกลุ่มของชาวบ้านเพื่อเสริม  
สร้างอาชีพโดยการจัดทำดอกไม้จันทน์ และพวงหรีด
- > นำผลผลิตทางการเกษตรมาแปรรูปให้เป็นสินค้า  
ที่สร้างรายได้ให้แก่คนในท้องถิ่น อาทิเช่น  
ทุเรียนทอด แครกเกอร์ทุเรียนทอด เป็นต้น
- > วางแผนทางการตลาด

## กิจกรรมพัฒนาระดับการท่องเที่ยว/ พัฒนาศูนย์เรียนรู้ชุมชน



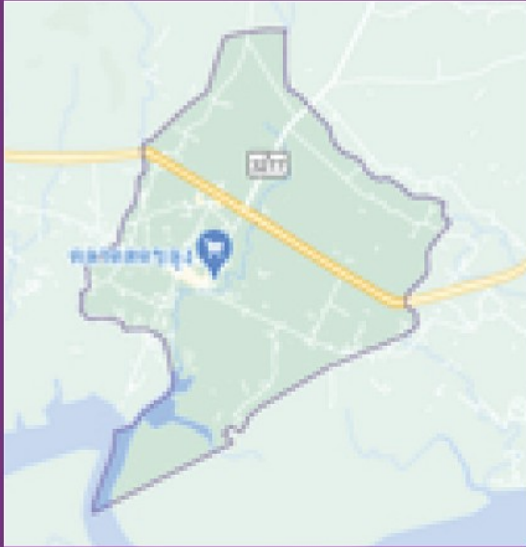
- > จัดทำภาพถ่าย ระบุพิกัดสถานที่ท่องเที่ยว  
ที่สำคัญ
- > จัดทำฐานข้อมูลเพื่อใช้ในการยกระดับศักยภาพ  
การท่องเที่ยวของตำบลซึ่ง และหนุนเสริม  
หน่วยงานภาคเครือข่าย เช่น สถานีอนามัย  
เทศบาลตำบลซึ่ง อสม. เป็นต้น

## กิจกรรมรณรงค์อนุรักษ์ และดูแลสิ่งแวดล้อม



- > กิจกรรมการถ่ายทอดนวัตกรรมทางวิทยา  
ศาสตร์และเทคโนโลยีทางการเกษตร
- > กิจกรรมการตรวจสอบคุณภาพดิน น้ำ  
เพื่อการเกษตร





## ตำบลตากพรหม

จังหวัดจันทบุรี  
คณะมนุษยศาสตร์และสังคมศาสตร์

ชุมชนตำบลตากพรหม แบ่งเป็น 11 หมู่บ้าน โดยมีการปกครองเป็น เทศบาลตำบลตากพรหม ตำบลตากพรหมเป็นชุมชนที่ประชากรส่วนใหญ่ในพื้นที่ประกอบอาชีพการทำเกษตรกรรม ทำสวน และมีสถานที่ท่องเที่ยวที่สำคัญของชุมชนหลายๆ แห่ง ไม่ว่าจะเป็นด้าน ธรรมชาติ ประวัติศาสตร์

## ตำบลมุ่งสู่ความยั่งยืน



## ของดีประจำตำบล

ผลไม้ ครามไม้ไฟ กระจาดจากหวดกกล้วย สมุนไพร พลอยจันทบูร แกงไก่กระวาน ประเพณีไหว้ผีหิ้ง รำสวด

## อัตลักษณ์ประจำตำบล

ผลไม้ ครามไม้ไฟ กระจาดจากหวดกกล้วย สมุนไพร พลอยจันทบูร แกงไก่กระวาน ประเพณีไหว้ผีหิ้ง รำสวด

## โจทย์ปัญหาในตำบล

ชุมชนเป็นพื้นที่ที่มีของดี และทรัพยากรธรรมชาติที่สวยงาม แต่ยังไม่เป็นที่รู้จักและยังมีปัญหาเรื่องความขาดแคลนน้ำ และปัญหาหาครัวเรือ



# กิจกรรม การพัฒนาในตำบล

การพัฒนาพื้นที่ในชุมชนเกิดจากกิจกรรมที่ตอบสนองความต้องการของชุมชนที่ชุมชนสามารถนำไปพัฒนาต่อยอดเพื่อให้เกิดประสิทธิภาพอย่างแท้จริง ซึ่งตำบลตลพรหมได้ดำเนินกิจกรรม ทั้งหมด 6 กิจกรรม ที่จะนำมาซึ่งการยกระดับเศรษฐกิจของชุมชนได้

## กิจกรรมพัฒนายกระดับการท่องเที่ยว/ พัฒนาศูนย์เรียนรู้ชุมชน



- > อนุรักษ์ภูมิปัญญาสมุนไพรไทย
- > ส่งเสริมและอนุรักษ์ศิลปวัฒนธรรมท้องถิ่นของชุมชน
- > การศึกษาประวัติศาสตร์ท้องถิ่นตำบลตลพรหม
- > การพัฒนาผลิตภัณฑ์จาก กระจาดขยวอกกล้วย

## กิจกรรมรณรงค์อนุรักษ์ และดูแลสิ่งแวดล้อม



- > จัดทรัพยากรธรรมชาติอย่างยั่งยืนเพื่อยกระดับการท่องเที่ยวชุมชน
- > การแปรรูปสมุนไพรไทย





## ของดีประจำตำบล

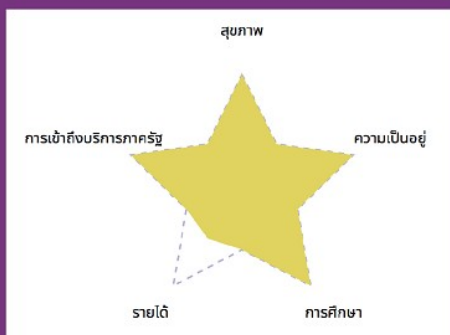
น้ำตกรอกนอง ไม้กวาดดอกอ้อ มังคุดปลอดสาร  
ทุเรียนทอด กี๋อพื้มังคุด น้ำมังคุด คุกกี้ทุเรียน  
ข้าว แต้้น  
อาหารประจำพื้นที่ เช่น ไข่ต้มเค็ม หมูชะมวง  
ไก่ต้มกระวาน

## ตำบลตรอกนอง

จังหวัดชลบุรี  
คณะเทคโนโลยีการเกษตร

ตำบลตรอกนอง แบ่งเป็น 6 หมู่บ้าน มีน้ำตกรอกนอง เป็นแหล่งต้นน้ำที่สำคัญ เพื่อใช้ในการเกษตร พื้นที่ส่วนใหญ่เพาะปลูกสวนผลไม้ ตำบลตรอกนองเป็นพื้นที่ป่าที่อุดมสมบูรณ์ ทั้งยังเป็นแหล่งพืช สมุนไพรที่หาได้ยากจำนวนมาก อีกทั้งเป็นตำบลที่มีการส่งออกมังคุดเป็นอันดับ 1 ของจังหวัดชลบุรี

## ตำบลแห่งความยั่งยืน



## อัตลักษณ์ประจำตำบล

ส่งเสริมการผลิต ผลไม้คุณภาพ พัฒนาการ  
บริหาร จัดการทรัพยากรธรรมชาติ  
และสิ่งแวดล้อม  
คำขวัญ : แหล่งมังคุดคุณภาพดี มากมีพืชพันธุ์  
ผลไม้ น้ำตกรอกนองสวยใส ชุมชนร่วมใจพัฒนา

## โจทย์ปัญหาในตำบล

- การบริหารจัดการน้ำอย่างเป็นระบบ
- ยกระดับผลิตภัณฑ์สินค้าต่างๆ และพัฒนาช่องทางการตลาดสู่เศรษฐกิจ
- การพัฒนาสัมมาชีพ และอาชีพใหม่
- ยกระดับการท่องเที่ยว



# กิจกรรม การพัฒนาในตำบล

การพัฒนาพื้นที่ในชุมชนเกิดจากกิจกรรมที่สามารถตอบสนองความต้องการของชุมชน และก่อให้เกิด ประสิทธิภาพอย่างแท้จริงซึ่งกิจกรรมพัฒนาชุมชนตำบล ครอบคลุม สามารถนำมาแยกแยะระดับเศรษฐกิจชุมชนได้ โดย แบ่งออกเป็น 3 กิจกรรม ดังนี้

## กิจกรรมพัฒนาผลิตภัณฑ์จากทรัพยากร ในชุมชน



- > นำหมักจากเปลือกมังคุด
- > นำหมักน้ำส้มสายชู
- > การถนอมอาหารพื้นถิ่น (ไข่ต้มเค็ม)
- > ยาเหลือง ยาหม่อง สเปรย์ไล่ยุง และไล่กรอกสมุนไพร จากพืชสมุนไพร ในครัวเรือน
- > การขยายพันธุ์และประโยชน์จากพรมมิสมุนไพรบำรุงสมอง

## กิจกรรมพัฒนาระดับการท่องเที่ยว/ พัฒนาศูนย์เรียนรู้ชุมชน



- > การอบรมให้ความรู้การทำผลิตน้ำหมักจากเปลือกมังคุดและน้ำหมักน้ำส้มสายชู
- > การอบรมให้ความรู้การให้ปุ๋ยในระบบน้ำและการผสมปุ๋ยพ่นทางใบอย่างมีประสิทธิภาพ
- > พัฒนาชุดผสมปุ๋ยที่ให้พร้อมกันน้ำ ในแปลงสาธิต
- > การอบรมให้ความรู้เรื่องการฝังเข็มเพื่อป้องกันการกำจัดโรค Phytophthora
- > จัดกิจกรรมตรวจสอบสารเคมีตกค้างในผลมังคุดและตรวจหาธาตุอาหารภายในดิน
- > การอบรมและบริการขึ้นทะเบียนใบอนุญาต GAP ให้กับกลุ่มสมาชิกที่สนใจ
- > การอบรมถ่ายทอดความรู้ การใช้ประโยชน์จากพืชสมุนไพรพื้นบ้าน
- > การอบรมให้ความรู้เรื่องการตลาดเพื่อยกระดับเศรษฐกิจ

## กิจกรรมรณรงค์อนุรักษ์ และดูแลสิ่งแวดล้อม



- > อนุรักษ์ต้นน้ำ





## ตำบลตะปอน

จังหวัดจันทบุรี

คณะนิเทศศาสตร์

ตำบลตะปอน อำเภอขลุง จังหวัดจันทบุรี มีเขตการปกครอง 6 หมู่บ้าน คือ 1.บ้านป่าคั่น 2.บ้านหนองเสม็ด 3.บ้านซากไพร 4.บ้านไร่วรรณ 5.บ้านตะปอนน้อย 6.บ้านตะปอนใหญ่ มีเนื้อที่ทั้งหมดประมาณ 14.30 ตารางกิโลเมตร หรือประมาณ 8,938 ไร่ อยู่ห่างจากอำเภอขลุง ขึ้นไปทางทิศตะวันออกเฉียงใต้ประมาณ 7 กิโลเมตร มีแหล่งศิลปวัฒนธรรมทางประวัติศาสตร์ที่ทรงคุณค่าได้รับการจารึกไว้มากมาย

### ตำบลอยู่รอด



## ทองคำประจำตำบล

ผลิตภัณฑ์สินค้าชุมชน อาทิ เช่น หมูชะมวงเส้น น้ำจิ้มสุกักรสผลไม้ น้ำผลไม้จากผลไม้พื้นถิ่น ลูกประคบสมุนไพร สปรอยจากสารสกัดสมุนไพรในท้องถิ่น และกะหรี่ปั๊บลิ้นหมูชะมวง และยังมีการเล่นชักเย่อควีนพระบาท ที่มีชื่อเสียง ในช่วงเทศกาลสงกรานต์

## อัตลักษณ์ประจำตำบล

ชุมชนเข้มแข็ง เพื่อความพร้อมสู่การแข่งขันในประชาคมอาเซียน

## โจทย์ปัญหาในตำบล

องค์การบริหารส่วนตำบลตะปอน รวมถึงกลุ่มวิสาหกิจชุมชนในตำบลตะปอน มีความต้องการ ดังนี้

- ยกระดับผลิตภัณฑ์สินค้าชุมชนหมูชะมวงเส้น และน้ำจิ้มสุกักรสผลไม้พื้นถิ่นให้ได้รับมาตรฐาน OTOP และส่งเสริมการตลาดแบบออนไลน์และออฟไลน์
- พัฒนาการท่องเที่ยวของชุมชนตำบลตะปอน ให้ได้มาตรฐานและมีความเชื่อมโยง บูรณาการการท่องเที่ยวชุมชนร่วมกับผลิตภัณฑ์สินค้าชุมชนเพื่อสร้างรายได้หมุนเวียนแก่ชุมชน



# กิจกรรม การพัฒนาในตำบล

การพัฒนาพื้นที่ในชุมชนเกิดจากกิจกรรมที่สามารถตอบสนองความต้องการของชุมชนและก่อให้เกิดประสิทธิภาพอย่างแท้จริง ซึ่งกิจกรรมพัฒนาชุมชนตำบลตะปอน สามารถนำมาขยายระดับเศรษฐกิจชุมชนได้ โดยแบ่งออกเป็น 4 กิจกรรม ดังนี้

## กิจกรรมพัฒนากิจกรรมการท่องเที่ยวและบริการทางการท่องเที่ยว



- จัดทำแผนผังเส้นทางท่องเที่ยว
- กิจกรรมการท่องเที่ยวแบบวันเดย์ทริป
- จัดทำจุดเช็คอินและจุด Landmark รวมถึงวิถีโอโพรโมทแหล่งท่องเที่ยวในชุมชน
- อบรมการเล่าเรื่องโดยชุมชน

## กิจกรรมพัฒนาผลิตภัณฑ์จากทรัพยากรในชุมชน



- ขึ้นทะเบียน OTOP ผลิตภัณฑ์หมูชะมวงเส้นและน้ำจิ้มสุกี้รสผลไม้
- จัดทะเบียน อย.ผลิตภัณฑ์น้ำจิ้มสุกี้รสผลไม้
- ออกแบบฉลากผลิตภัณฑ์น้ำจิ้มสุกี้รสผลไม้และผลิตภัณฑ์หมูชะมวงเส้น
- ส่งเสริมการขายช่องทางออนไลน์และออฟไลน์ อาทิเช่น Shopee, Lazada

## กิจกรรมพัฒนาระดับการท่องเที่ยว/พัฒนาศูนย์เรียนรู้ชุมชน



- จัดทำศูนย์บริการข้อมูลการท่องเที่ยว
- จัดทำสื่อประชาสัมพันธ์
- จัดทำ VDO นำเสนอแหล่งท่องเที่ยวภายในชุมชน

## กิจกรรมรณรงค์อนุรักษ์ และดูแลสิ่งแวดล้อม



- กิจกรรม Big Cleaning Day ตลาดโบราณ 270 ปี
- กิจกรรม Big Cleaning Day วัดตะปอนใหญ่





## วงศ์ประจำตำบล

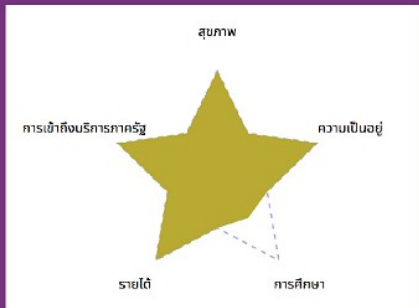
วงศ์ในเมืองท่าช้าง สิ่งที่คุณคนรู้จักนั้นก็คือ การรักษาโรคสะกิดเงิน โดย นายเฉลิม ศักดิ์คำ นายกเทศมนตรีเมืองท่าช้าง ได้มีการจัดตั้ง ศูนย์รักษาผู้ป่วยโรคสะกิดเงินที่เทศบาลเมืองท่าช้าง จังหวัดจันทบุรี มีผู้ป่วยหลายจังหวัดเดินทางมารักษาที่นี่ และยังมึหน่วยงานต่างๆ เข้ามาเรียนรูการรักษาอีกด้วย

## ตำบลท่าช้าง

จังหวัดจันทบุรี  
สำนักวิทยบริการและสารสนเทศ

ตำบลท่าช้าง อำเภอเมือง จังหวัดจันทบุรี แบ่งพื้นที่ การปกครองเป็น 2 เขต คือ การปกครองของ เทศบาลเมืองท่าช้าง จุดเด่นของพื้นที่ คือ อยู่ติด กับตัวเมืองการคมนาคมและการติดต่อสื่อสาร สามารถทำได้สะดวกมีเส้นทางหลักและเส้นทางรอง หลากเส้นทาง เหมาะแก่การขนถ่ายสินค้าติดต่อธุรกิจ เป็นพื้นที่ทางเศรษฐกิจและการค้ามีหมู่บ้านจัดสรร เป็นจำนวนมาก

## ตำบลอยู่รอด



## อัตลักษณ์ประจำตำบล

ตำบลท่าช้าง อำเภอเมือง จังหวัดจันทบุรี เป็นตำบลแห่งเศรษฐกิจ ที่มีแหล่งรองรับ นักท่องเที่ยวจากหลายที่ และยังเป็นชุมชน เมืองที่เข้าถึงได้ง่าย

## โจทย์ปัญหาในตำบล

ปัญหาในชุมชนเมืองท่าช้างจากการสำรวจ พบว่า เป็นชุมชนที่มีผู้สูงอายุจำนวนมาก ส่วนใหญ่จะเป็น โรคเบาหวาน โรคความดัน อีกทั้งยังเจอปัญหาของผู้อ่างงานและผู้คนใน ชุมชนที่อยากมีรายได้เสริม รวมถึงเป็นตำบล ที่มีผู้คนเข้ามาอาศัยเพียงชั่วคราว ย้ายถิ่นฐาน อยู่บ่อยครั้ง นอกจากนี้ ยังเป็นชุมชนเมืองที่มี พื้นที่ในการจัดกิจกรรมหรือศูนย์การรวมตัว ทีมจัดตั้งโครงการจึงต้องทำงานและศึกษาข้อมูลอย่างละเอียดเพื่อประสานงาน





# กิจกรรม การพัฒนาในตำบล

การพัฒนาพื้นที่ในชุมชนเกิดจากกิจกรรมที่สามารถตอบสนองความต้องการของชุมชนและทำให้เกิดประสิทธิภาพอย่างแท้จริง ซึ่งกิจกรรมพัฒนาชุมชนตำบลท่าช้างสามารถนำมายกระดับเศรษฐกิจชุมชนได้โดยแบ่งออกเป็น 4 กิจกรรมดังนี้

## กิจกรรมพัฒนากิจกรรมการท่องเที่ยวและบริการทางการท่องเที่ยว



- > ส่งเสริมท่องเที่ยววิถีถิ่น ณ สวนบ้านแก้ว
- > ประชาสัมพันธ์แหล่งท่องเที่ยวในตำบลท่าช้าง เช่น ร้านอาหาร/โรงแรมที่พักและร้านอาหาร
- > ส่งเสริมการสร้างมาตรฐานความปลอดภัยของการท่องเที่ยวในตำบลท่าช้าง

## กิจกรรมพัฒนากิจกรรมระดับการท่องเที่ยว/พัฒนาศูนย์เรียนรู้ชุมชน



- > กิจกรรมโครงการปลูกผักไฮโดรโปนิกส์ รุ่น 1
- > กิจกรรมโครงการปลูกผักไฮโดรโปนิกส์ รุ่น 2
- > กิจกรรมโครงการปลูกผักไฮโดรโปนิกส์ รุ่น 3
- > ส่งเสริมการรักษาโรคสะกิดเงิน

**U2T Thachang Chanthaburi**  
@U2Thachang - เปิดใจไม่กลัวฝัน

**แนะนำ 6 ที่พักโรงแรมในตำบลท่าช้าง**

**โครงการยกระดับเศรษฐกิจรายตำบล แบบบูรณาการ (1 ตำบล 1 มหาวิทยาลัย)**

**ขอเชิญเข้าร่วมกิจกรรมท่องเที่ยววิถีถิ่น สวนบ้านแก้ว**

**กำหนดการ**

- 09:00-10:30 บรรยายหัวข้อเรื่อง สืบเสด็จพระราชเจ้ารำไพพรรณี
- 10:45-11:00 สักการะพระบรมราชชนกนาถราชินีสมเด็จพระเจ้ารำไพพรรณี
- 11:00-12:00 เยี่ยมชมแหล่งประวัติศาสตร์ในสวนบ้านแก้ว
- 13:00-16:00 เรียนรู้การก่อเสื่อหัตถกรรมพื้นบ้าน

**23 กรกฎาคม**

ณ สวนบ้านแก้ว มหาวิทยาลัยราชภัฏรำไพพรรณี จังหวัดจันทบุรี

สำนักวิทยบริการและเทคโนโลยีสารสนเทศ มหาวิทยาลัยราชภัฏรำไพพรรณี





## ของดีประจำตำบล

สถานที่ท่องเที่ยวเชิงธรรมชาติ เช่น ชายหาด แหลมสิงห์ สถานที่ท่องเที่ยวเชิงประวัติศาสตร์ เช่น คูขี้ไก่ ผลิตภัณฑ์ท้องถิ่น เช่น ผลไม้สดและแปรรูป อาหารทะเลสดและแปรรูป

## ตำบลปากน้ำแหลมสิงห์

จังหวัดจันทบุรี  
กองพัฒนานักศึกษา

ตำบลปากน้ำแหลมสิงห์ มีพื้นที่รวมทั้งสิ้น 37,935 ตารางกิโลเมตร ประกอบด้วย 16 ชุมชน พื้นที่เทศบาลตำบลปากน้ำแหลมสิงห์เป็นที่ลุ่มชายฝั่งทะเลอ่าวไทยฝั่งตะวันออกและคลองโดยรอบพื้นที่ส่วนใหญ่เป็นที่พักอาศัย และปศุชาฯเลน อีกทั้งยังเป็นแหล่งท่องเที่ยวทางประวัติศาสตร์อีกด้วย

## ตำบลแห่งความพอเพียง



## อัตลักษณ์ประจำตำบล

ชมวิวยายทะเล เที่ยวเตร่ตึกแดง โชว์แสดงปลาโลมา กุ้งปูปลามากมี ของดีของฝากหลากหลาย

## โจทย์ปัญหาในตำบล

เทศบาลตำบลปากน้ำแหลมสิงห์ มีความต้องการที่จะพัฒนาตำบล ดังนี้

1. ยกระดับการท่องเที่ยวในชุมชน
2. พัฒนาและยกระดับผลิตภัณฑ์ที่มีอยู่ในตำบล
3. การส่งเสริมและพัฒนาอาชีพเพื่อความยั่งยืนในชุมชน



# กิจกรรม การพัฒนาในตำบล

การพัฒนาตำบลปากน้ำแหลมสิงห์เพื่อยกระดับการท่องเที่ยว ความเป็นอยู่ อาชีพ และเศรษฐกิจให้เกิดการพัฒนาแบบยั่งยืนนั้น สามารถแบ่งออกเป็นกิจกรรมต่างๆ ดังนี้

## กิจกรรมพัฒนาทรัพยากรการท่องเที่ยวและบริการทางการท่องเที่ยว




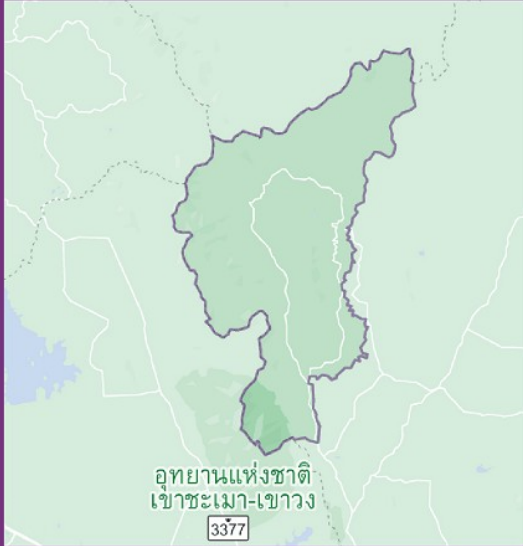
- > วางแผนยกระดับการท่องเที่ยวภายในตำบล
- > เก็บข้อมูลแหล่งท่องเที่ยว ร้านอาหาร โรงแรม
- > ทำเพจ FB ประชาสัมพันธ์การท่องเที่ยว
- > ออกแบบแผนที่ท่องเที่ยว และ โปรแกรมท่องเที่ยวประจำตำบล
- > จัดทำป้ายแผนที่ท่องเที่ยวติดตั้งในจุดต่าง ๆ ในตำบล
- > วางแผนทำ Content VDO แนะนำการท่องเที่ยวตำบล
- > จัดกิจกรรมในเพจ เพื่อส่งเสริมการท่องเที่ยว

## กิจกรรมพัฒนาผลิตภัณฑ์จากทรัพยากรในชุมชน



- > เก็บข้อมูลผลิตภัณฑ์ต่าง ๆ ภายในตำบล
- > วางแผนการตลาด ส่งเสริมการขาย และช่องทางการขายในด้านต่าง ๆ และเข้าไปแนะนำและจัดอบรมการพัฒนาผลิตภัณฑ์
- > นำผลิตภัณฑ์ชุมชน มาช่วยประชาสัมพันธ์ในการเพิ่มยอดขายให้ชุมชน
- > เตรียมจัดอบรมอาชีพเสริมเพื่อส่งเสริมรายได้ของชาวบ้านในชุมชน





## ของดีประจำตำบล

ผลิตภัณฑ์พวงกุญแจไม้มะขาม ผลิตภัณฑ์แปรรูปปลา ปลาสาม นูนทอด เม็ดมะม่วงหิมพานต์ นาพริกแกงเผ็ด แป้งกล้วย กลุ่มเห็ดนางฟ้ายืม สู้ช้างป่า

## ตำบลพวา

จังหวัดจันทบุรี  
คณะกรรมการ

ชุมชนตำบลพวา แบ่งเป็น 12 หมู่บ้าน ปกครองโดยเทศบาลตำบลพวา ภูมิประเทศของชุมชนส่วนใหญ่เป็นพื้นที่ป่าอยู่ในเขตป่าสงวนและเขตรักษาพันธุ์สัตว์ป่าเขาอ่างฤๅไน ประชากรส่วนใหญ่ประกอบอาชีพเกษตรกรรมทำสวนผลไม้ เนื่องจากพื้นที่ส่วนใหญ่ติดกับพื้นที่ป่า จึงมักพบช้างป่าอาศัยเป็นจำนวนมากและในบางพื้นที่มักพบการเกิดภัยจากช้างป่าที่เข้ามาทำลายทรัพย์สินหรือพืชผลทางการเกษตรของประชาชน

## ตำบลแห่งความพอเพียง



## อัตลักษณ์ประจำตำบล

คนอยู่ได้ ช้างอยู่ได้ ชุมชนอยู่รอดปลอดภัย

## โจทย์ปัญหาในตำบล

สภาพปัญหาของชุมชนที่สำคัญ คือ ช้างป่า บุกรุกเข้ามาทำลายทรัพย์สิน ต้นไม้ หรือทำร้ายชาวบ้าน ชุมชนพวาจึงเริ่มเปลี่ยนวิถีชีวิตและค้นหาแนวทางที่จะอยู่ร่วมกันระหว่างคนกับช้างได้อย่างสันติสุข แนวทางหนึ่งที่เป็นความต้องการของชุมชน คือ การยกระดับคุณภาพของผลิตภัณฑ์ชุมชน เพื่อยกระดับเศรษฐกิจชุมชนให้เข้มแข็งและยั่งยืน



# กิจกรรม การพัฒนาในตำบล

กิจกรรมการพัฒนาตำบลพวาภายใต้  
โครงการยกระดับเศรษฐกิจและสังคม  
รายตำบลแบบบูรณาการ (1 ตำบล 1  
มหาวิทยาลัย) มุ่งเน้นสนับสนุนและส่งเสริม  
การดำเนินงานโครงการพัฒนาผลิตภัณฑ์  
ชุมชน และการพัฒนาส่งเสริมการจัดการ  
ท่องเที่ยวเชิงนิเวศ โดยมีกิจกรรมสำคัญ  
4 กิจกรรม ได้แก่



## กิจกรรมพัฒนากิจกรรมการท่องเที่ยว และบริการทางการท่องเที่ยว



- > อบรมสร้างความรู้ความเข้าใจด้านการจัดการ  
การท่องเที่ยวเชิงนิเวศน์
- > สร้างเส้นทางการท่องเที่ยวเชิงนิเวศน์ ณ  
อ่างเก็บน้ำประแกต

## กิจกรรมพัฒนาผลิตภัณฑ์จากทรัพยากร ในชุมชน



- > การพัฒนาและยกระดับผลิตภัณฑ์จากพวงกุดแฉง  
ไม้มะขาม
- > การแปรรูปผลิตภัณฑ์ปลา : ปลาต้ม
- > การแปรรูปผลิตภัณฑ์การเกษตร : วนุนอบกรอบ

## กิจกรรมพัฒนาระดับการท่องเที่ยว/ พัฒนาศูนย์เรียนรู้ชุมชน



- > การพัฒนาศูนย์การเรียนรู้ชุมชน กลุ่มเห็ด  
นางฟ้ายิมลูช้างป่า

## กิจกรรมรณรงค์อนุรักษ์ และดูแลสิ่งแวดล้อม



- > การรณรงค์และเผยแพร่ความรู้ด้านการจัดการ  
ขยะในครัวเรือน



## ของดีประจำตำบล

# ตำบลสามพี่น้อง

จังหวัดจันทบุรี  
คณะพยาบาลศาสตร์

ทิศตะวันตกเฉียงใต้ของอำเภอแก่งหางแมว  
จังหวัดจันทบุรี ห่างจากที่ว่าการอำเภอแก่งหางแมว  
ประมาณ 7 กิโลเมตร เดินทางจากกรุงเทพเป็น  
ระยะทางประมาณ 245 กิโลเมตร  
@ เนื้อที่ประมาณ 71 ตารางกิโลเมตร/ 44,375 ไร่  
@ แบ่งเป็น 10 หมู่บ้าน  
@ ประชากร 5,989 คน

## ตำบลแห่งความพอเพียง



## อัตลักษณ์ประจำตำบล

“การคมนาคมสะดวก เศรษฐกิจดี แหล่งน้ำ  
พอเพียง ไม่มีโรคภัย มีความรู้ทันสมัย  
ไม่มีมลภาวะ”

## โจทย์ปัญหาในตำบล

- > พัฒนาการจัดการครัวเรือน
- > ส่งเสริมสัมมาอาชีพ OTOP
- > Up Skill อสม. เชี่ยวชาญ NCD
- > ส่งเสริมการดูแลผู้สูงอายุ



# กิจกรรม การพัฒนาในตำบล

## กิจกรรมพัฒนาผลิตภัณฑ์จากทรัพยากร ในชุมชน



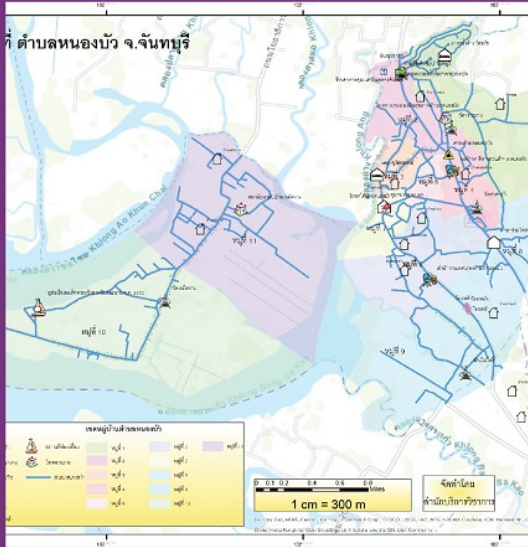
- > พัฒนาผลิตภัณฑ์สมุนไพรพื้นบ้าน
- > พัฒนาผลิตภัณฑ์สมุนไพร ตะไคร้หอมไล่ยุง
- > พัฒนาผลิตภัณฑ์สมุนไพร น้ำมันเหลือง
- > พัฒนาผลิตภัณฑ์ เห็ดสามรส
- > พัฒนาผลิตภัณฑ์ กลิ้วยอบ

## กิจกรรมพัฒนาระดับการท่องเที่ยว/ พัฒนาศูนย์เรียนรู้ชุมชน



- > พัฒนาความสามารถในการจัดการของประชาชน เพื่อพัฒนาคุณภาพชีวิตเศรษฐกิจและการดูแลสุขภาพ
- > พัฒนาคุณภาพชีวิตทางด้านสติปัญญา
- > พัฒนาคุณภาพชีวิตทางด้านร่างกายแบบผสมผสาน
- > พัฒนาคุณภาพชีวิตทางด้านอารมณ์
- > พัฒนาคุณภาพชีวิตทางด้านสังคม





# ตำบลหนองบัว

จังหวัดจันทบุรี  
สำนักบริการวิชาการ

ชุมชนตำบลหนองบัว แบ่งเป็น 11 หมู่บ้าน โดยมีการปกครองเป็น 2 ส่วน คือ องค์การบริหารส่วนตำบล และเทศบาลตำบลหนองบัว ซึ่งชุมชนตำบลหนองบัวมีอารยธรรมที่เก่าแก่กว่า 100 ปี มีเอกลักษณ์ที่โดดเด่นในเรื่องผลิตภัณฑ์ อาหารประจำตำบล และสถานที่ทางประวัติศาสตร์ที่สำคัญ

## ตำบลแห่งความพอเพียง



## ของดีประจำตำบล

น้ำปลา กุ้งแห้ง ไม้กวาด เสื่อเสม็ดงาม อาหารที่โดดเด่น อาทิเช่น แกงเปิด กะลามะพร้าว ไข่ต้มมะละกอ หมักต้ม น้ำอ้อย หมูต้มใบชะมวง ก๋วยเตี๋ยว มะห่มี่เส้นทำเอง ขนมที่โดดเด่น อาทิเช่น ขนมควยลิง ขนมติดคอ ขนมตั้งก๋วย

## อัตลักษณ์ประจำตำบล

ยกระดับผลิตภัณฑ์ท้องถิ่นก้าวสู่เศรษฐกิจ คำขวัญ ชุมชนขนมแปลก แหล่งของอร่อย เมืองร้อยปี มีดีทุกร้านดัง

## โจทย์ปัญหาในตำบล

เทศบาลตำบลหนองบัว อบต. ผู้ประกอบการ รวมถึงประชาชนตำบลหนองบัว มีความต้องการ ดังนี้  
 1.ยกระดับผลิตภัณฑ์ต่างๆ และประชาสัมพันธ์ผลิตภัณฑ์เพื่อยกระดับสินค้า  
 2.ประชาสัมพันธ์แหล่งท่องเที่ยว  
 3.พัฒนาสวนพฤกษศาสตร์ ที่เกี่ยวข้องกับข้อมูลพันธุ์ไม้





# กิจกรรม การพัฒนาในตำบล

การพัฒนาพื้นที่ในชุมชนเกิดจากกิจกรรมที่สามารถตอบสนองความต้องการของชุมชนและก่อให้เกิดประสิทธิภาพอย่างแท้จริง ซึ่งกิจกรรมพัฒนาชุมชนตำบลหนองบัวสามารถนำมาแยกแยะระดับเศรษฐกิจชุมชนได้ โดยแบ่งออกเป็น 4 กิจกรรม ดังนี้

## กิจกรรมพัฒนากิจกรรมการท่องเที่ยวและบริการทางการท่องเที่ยวของ ต.หนองบัว



- > ระบบ GIS เกี่ยวกับข้อมูลท่องเที่ยว ตำบลหนองบัว
- > วัสดุโปสเตอร์แหล่งท่องเที่ยวชุมชน ภาพถ่ายมุมสูง
- > จัดทำแผนที่ท่องเที่ยวแต่ละหมู่บ้าน
- > จัดทำ Platform ท่องเที่ยวแบบ New Normal
- > คู่มือการท่องเที่ยว แบบ E-book ผ่าน QR-Code
- > เพิ่มกิจกรรมการท่องเที่ยว 2 วัน 1 คืน และวันเดย์ทริป
- > แผนที่การท่องเที่ยวมาจุดสถานที่ต่างๆ ในแผนที่
- > อบรมมัคคุเทศก์น้อย

## กิจกรรมพัฒนาผลิตภัณฑ์จากทรัพยากรในชุมชน ต.หนองบัว



- > ออกแบบและวางแผนการสร้าง Manual Brand ในภาพรวมของตำบล
- > สร้างต้นแบบ
- > ผลิตต้นแบบ
- > การผลิตสื่อส่งเสริมการขาย
- > วางแผนทางการตลาด
- > การจัดช่องทางการจัดจำหน่าย
- > สร้างกระบวนการและแนวทางการจดทะเบียนทางการค้า
- > ทำ VDO นำเสนอสินค้า ผลิตภัณฑ์ละ 30 วินาที

## กิจกรรมพัฒนาระดับการท่องเที่ยว/พัฒนาศูนย์เรียนรู้ชุมชน



- > เปิดเวทีการเข้าพบนักวิชาการดำเนินการของ อปท. ที่ต้องร่วมสนองพระราชดำริ 6 ด้าน
- > ลงพื้นที่เบื้องต้น เพื่อสำรวจทรัพยากรและระบบนิเวศภายในอำเภอน้ำหนาว อปท.
- > ลงพื้นที่การสำรวจพื้นที่เพื่อจัดทำเนื้อหาของทรัพยากร
- > จัดทำเอกสารเนื้อหาของทรัพยากร
- > จัดแผนที่ศูนย์การเรียนรู้
- > จัดทำสื่อประชาสัมพันธ์
- > ทำ VDO นำเสนอศูนย์การเรียนรู้

## กิจกรรมรณรงค์อนุรักษ์ และดูแลสิ่งแวดล้อม



- > รณรงค์ และส่งเสริมการลดขยะในชุมชน
- > ส่งเสริมการคิดแยกขยะ เพื่อสร้างรายได้
- > ออกแบบกระบวนการจัดการขยะในชุมชน
- > จัดกิจกรรมปลูกฝังเยาวชนส่งเสริมการลดขยะในชุมชน



“

# คู่มือปัญญาแห่ง ภาคตะวันออกสู่สากล

”



สำนักบริการวิชาการ  
มหาวิทยาลัยราชภัฏรำไพพรรณี  
41 ม. 5 ต.ท่าช้าง อ.เมือง จ.จันทบุรี 22000  
โทรศัพท์ : 039-319111 ต่อ 0,10164-6